

Strumento	Accordo di Programma Quadro
Denominazione	Linea di Intervento II.A "Accessibilità Materiale"
Responsabile Strumento	
Data monitoraggio	31 dicembre 2015

## 1 - DATI IDENTIFICATIVI

Codice Progetto <sup>1</sup>	J43D15000930007
------------------------------	-----------------

Titolo Progetto	Intervento di completamento e messa in sicurezza della strada comunale "Don Saverio"
-----------------	--

Localizzazione <sup>3</sup>	Regione Molise	Provincia Campobasso	Comune Petrella Tifernina
-----------------------------	-------------------	-------------------------	------------------------------

Coordinate Geografiche <sup>4</sup>	Gradi	Primi	Secondi
Latitudine X	41	41	44
Longitudine Y	14	41	33

Soggetto Programmatore <sup>5</sup>	Responsabile	Indirizzo
Regione Molise		


Soggetto Attuatore <sup>6</sup>	COMUNE DI PETRELLA TIFERNINA		
Responsabile Unico del Progetto (R.U.P.)	Geom Antonietta Sala		
Funzione ricoperta	Responsabile Servizio Tecnico		
Indirizzo	Corso V.Emanuele III, N.37		
Telefono	0874745144	Fax	0874745808
E-mail	tecnico@comune.petrellatfernina.cb.it		

Destinatario del finanziamento <sup>7</sup>	Responsabile	Indirizzo
Comune di Petrella Tifernina		Corso V.Emanuele III, N.37

Soggetto Realizzatore <sup>8</sup>	Responsabile	Indirizzo
Comune di Petrella Tifernina		Corso V.Emanuele III, N.37

Altri soggetti coinvolti	
--------------------------	--

Stato Progetto	Attivo
Criticità Finanziaria	
Note	



## 2 - CRONOPROGRAMMA DEL PROGETTO

A. FASE DISPONIBILE ALLA DATA DI APPROVAZIONE/SOTTOSCRIZIONE DELLO STRUMENTO ATTUATIVO:

Fase	Attività	Data Effettiva
------	----------	----------------

B. ITER PROCEDURALE<sup>9</sup>

### B.1 STUDI E FASI DI PROGETTAZIONE<sup>10</sup>


Attività	Richiesta SI/NO	Data Inizio Prevista Effettiva	Data Fine Prevista Effettiva	Soggetto Competente	Motivo dello scostamento <sup>11</sup>	Note
Studio di Fattibilità						
Progettazione Preliminare						
Progettazione Definitiva						
Progettazione Definitiva	SI	23/07/2015	24/11/2015			DELIBERA g.c. N.85 DEL 27/11/2015
Progettazione Esecutiva	SI	10/01/2016	10/03/2016			

### B.2 REALIZZAZIONE

Attività	Richiesta SI/NO	Data Inizio Prevista Effettiva	Data Fine Prevista Effettiva	Soggetto Competente	Motivo dello scostamento <sup>10</sup>	Note
Esecuzione Lavori <sup>12</sup>	SI	20/06/2016	20/09/2016			
Collaudo <sup>13</sup>	SI	20/09/2016	30/09/2016			
Chiusura Intervento <sup>14</sup>	SI	31/10/2016	31/10/2016			
Funzionalità <sup>15</sup>		20/09/2016	20/09/2016			

### B.3 ALTRE ATTIVITÀ<sup>16</sup>

DESCRIZIONE	Data Inizio Prevista Effettiva	Data Fine Prevista Effettiva	Soggetto Competente
-------------	-----------------------------------	---------------------------------	---------------------



[illegible]

17  
SOSPENSIONE LAVORI

	Data inizio	Prevista	Data Fine	Motivo della sospensione
	Effettiva		Effettiva	

## D. PROCEDURA DI AGGIUDICAZIONE


CIG / Codice procedura <sup>18</sup>	Tipo procedura <sup>19</sup>	Descrizione	Attività dell'iter procedurale gare <sup>20</sup>	Data prevista	Data effettiva	Motivo scostamento	Soggetto competente
400	Procedura negoziata senza bando	ART.122 C.7 D.LGS N.163/2006					
			401 Individuazione Offerenti (Operatori economici)	10/04/2016			
			402 Invito a presentare le Offerte	10/04/2016			
			403 Acquisizione Offerte	30/04/2016			
			404 Aggiudicazione Provvisoria	01/05/2016			
			405 Aggiudicazione Definitiva	10/06/2016			
			406 Stipula Contratto	20/06/2016			

(I campi sotto riportati sono da compilare solo per lo step di Aggiudicazione definitiva delle singole procedure di gara)

Importo	Percentuale di ribasso (%)
100	100
90	10
80	20
70	30
60	40
50	50
40	60
30	70
20	80
10	90
0	100

## Notes

# 3-12-2020

[illegible]

## 4 – PIANO FINANZIARIO

2017	2016	2015	2014	2013	2012	2011	2010	2009	2008	2007	2006	2005	2004	2003	2002	2001	2000	1999	1998	1997	1996	1995	1994	1993	1992	1991	1990	1989	1988	1987	1986	1985	1984	1983	1982	1981	1980	1979	1978	1977	1976	1975	1974	1973	1972	1971	1970	1969	1968	1967	1966	1965	1964	1963	1962	1961	1960	1959	1958	1957	1956	1955	1954	1953	1952	1951	1950	1949	1948	1947	1946	1945	1944	1943	1942	1941	1940	1939	1938	1937	1936	1935	1934	1933	1932	1931	1930	1929	1928	1927	1926	1925	1924	1923	1922	1921	1920	1919	1918	1917	1916	1915	1914	1913	1912	1911	1910	1909	1908	1907	1906	1905	1904	1903	1902	1901	1900	1899	1898	1897	1896	1895	1894	1893	1892	1891	1890	1889	1888	1887	1886	1885	1884	1883	1882	1881	1880	1879	1878	1877	1876	1875	1874	1873	1872	1871	1870	1869	1868	1867	1866	1865	1864	1863	1862	1861	1860	1859	1858	1857	1856	1855	1854	1853	1852	1851	1850	1849	1848	1847	1846	1845	1844	1843	1842	1841	1840	1839	1838	1837	1836	1835	1834	1833	1832	1831	1830	1829	1828	1827	1826	1825	1824	1823	1822	1821	1820	1819	1818	1817	1816	1815	1814	1813	1812	1811	1810	1809	1808	1807	1806	1805	1804	1803	1802	1801	1800	1799	1798	1797	1796	1795	1794	1793	1792	1791	1790	1789	1788	1787	1786	1785	1784	1783	1782	1781	1780	1779	1778	1777	1776	1775	1774	1773	1772	1771	1770	1769	1768	1767	1766	1765	1764	1763	1762	1761	1760	1759	1758	1757	1756	1755	1754	1753	1752	1751	1750	1749	1748	1747	1746	1745	1744	1743	1742	1741	1740	1739	1738	1737	1736	1735	1734	1733	1732	1731	1730	1729	1728	1727	1726	1725	1724	1723	1722	1721	1720	1719	1718	1717	1716	1715	1714	1713	1712	1711	1710	1709	1708	1707	1706	1705	1704	1703	1702	1701	1700	1699	1698	1697	1696	1695	1694	1693	1692	1691	1690	1689	1688	1687	1686	1685	1684	1683	1682	1681	1680	1679	1678	1677	1676	1675	1674	1673	1672	1671	1670	1669	1668	1667	1666	1665	1664	1663	1662	1661	1660	1659	1658	1657	1656	1655	1654	1653	1652	1651	1650	1649	1648	1647	1646	1645	1644	1643	1642	1641	1640	1639	1638	1637	1636	1635	1634	1633	1632	1631	1630	1629	1628	1627	1626	1625	1624	1623	1622	1621	1620	1619	1618	1617	1616	1615	1614	1613	1612	1611	1610	16
Totale Finanziamento																																																												250.000,00																																																																																																																																																																																																																																																																																																																																																												

## 5 – AVANZAMENTO CONTABILE

A. QUADRO ECONOMICO<sup>26</sup>

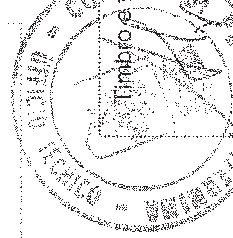
DESCRIZIONE	QUANTITA'	UNITA'	PREZZO UNITARIO	TOTALE
Costo Complessivo				250.000,00

**B. IMPEGNI CONTRATTUALIZZATI** <sup>29</sup>

[illegible]

[illegible][illegible]

## 6-AVANZAMENTO FÍSICO

[illegible]

B. INDICATORI DI REALIZZAZIONE FISICA<sup>34</sup>

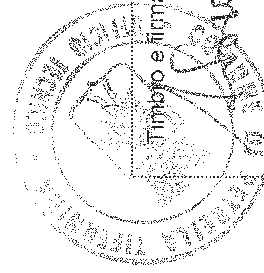
Descrizione Indicatore	Unità di misura	Valore Obiettivo	Valore Attuale	Valore Concluso	Valore Conseguito
778 Estensione dell'intervento in lunghezza (Km)	4,8	4,8			
Note					

C. INDICATORI OCCUPAZIONALI<sup>35</sup>

Descrizione Indicatore	Unità di misura	Valore Obiettivo	Valore Attuale	Valore Concluso	Valore Conseguito
682 Giornate/uomo complessivamente attivate	270	270			
Note					

D. INDICATORI OPZIONALI

Descrizione Indicatore	Unità di misura	Valore Obiettivo	Valore Attuale	Valore Concluso	Valore Conseguito



## RELAZIONE ESPLICATIVA DELL'INTERVENTO


### A) Descrizione degli obiettivi e del progetto

- Obiettivo è quello di garantire una corretta, comoda e celere viabilità di collegamento alla città capoluogo di Campobasso ed alla strada a scorrimento veloce della "Bifernina", parallela al fiume Biferno.
- Attualmente la città di Campobasso è raggiungibile da una strada provinciale della lunghezza di 20 km., il tracciato si snoda tra varie curve e deve scavalcare n°2 "passi" a quota rispettivamente di 850 e 930 sul livello del mare, "Cote" e "Melaino"; moltissime volte, durante l'anno, il paese resta isolato causa la neve che, in quei posti, si accumula facilmente.
- Il collegamento alla sottostante "Bifernina" è assicurato dalla medesima strada provinciale di lunghezza pari a km. 11,00; la stessa è particolarmente tortuosa e presenta molti "tornanti" che precludono la percorribilità a veicoli di una certa entità.
- Per questi motivi, quindi, il paese versa in uno stato, si può dire, di perenne "isolamento" o almeno con notevolissime difficoltà per poterlo raggiungere.
- Il comune di Petrella Tifernina ha individuato, come uno degli obiettivi principali quello del potenziamento di una strada esistente di comunicazione e di collegamento alla strada a scorrimento veloce "Bifernina".
- Dopo un attento studio è stato deciso di puntare sulla strada esistente denominata Don Saverio, ubicata ed esposta a sud-est rispetto al centro urbano, ove, tra l'altro, andrebbe a servire una miriade di contrade ed aziende agricole (Azienda agricola Vini DOC Colle Sereno famosa in tutto il mondo), di risorzione (La Baia), industriali (Centrale Idroelettrica), di tempo libero-sportivo (impianto di Tiro a segno usato da molte scuole di tipo militare).
- La lunghezza complessiva è di circa Km. 4,80, per una larghezza della carreggiata di mt. 4,00, in più punti non esistono banchine, cunette, opere di sostegno e di convogliamento delle acque, barriere per la messa in sicurezza.
- L'esecuzione di dette opere di completamento unitamente all'allargamento della sede viaria di mt. 1,00 oltre alla creazione di aree di sosta, garantirebbero l'accesso alla strada Bifernina in circa 5 minuti, su un tracciato scorrevole, esposto a sud-est e con la possibilità, anche, di raggiungere il capoluogo dalla Bifernina con la medesima distanza ma con strada a scorrimento veloce.

### B) Azioni di verifica svolte


### C) Descrizione delle criticità riscontrate (amministrative, finanziarie, tecniche)

### D) Azioni correttive proposte





--	--





## Scheda di monitoraggio "Realizzazione di opere e lavori pubblici"

<sup>1</sup> Codice Progetto è il codice identificativo del progetto nell'ambito dell'applicativo di monitoraggio Sistema Gestione Progetti (SGP).

<sup>2</sup> Codice Unico di Progetto (CUP): è costituito da una stringa alfanumerica di 15 caratteri che accompagna ciascun progetto di investimento pubblico, a partire dalla fase formale di assegnazione delle risorse, fino alla sua completa realizzazione. Il Codice è richiesto dall'Ente attuatore ed generato e trasmesso all'utente tramite un sistema a cui si accede all'indirizzo <http://www.cibecomitato.it/cup/CUP.asp>.

<sup>3</sup> Localizzazione: è la localizzazione geografica del progetto. È l'insieme di tutti i Comuni in cui il progetto è localizzato. E' possibile anche riferirsi all'intera Provincia o l'intera Regione.

<sup>4</sup> Coordinate geografiche: è la latitudine e longitudine in gradi, primi, secondi. Per localizzare i progetti a rete (strade, acquedotti, ecc.) sono necessarie invece più coordinate. (i Gradi variano da 0 a 90 - i Primi variano da 0 a 60 - i Secondi variano da 0 a 60).

<sup>5</sup> Soggetto Programmatore: è il soggetto che propone di finanziare il progetto titolare dello strumento di attuazione del programma.

<sup>6</sup> Soggetto Attuatore: è il soggetto responsabile dell'attuazione del progetto e che si identifica, per le opere pubbliche (ex lege 163/06), con le stazioni appaltanti/soggetti aggiudicatatori.

<sup>7</sup> Destinatario del finanziamento: è il soggetto che riceve il finanziamento, coincide con la definizione di beneficiario.

<sup>8</sup> Soggetto Realizzatore: è il soggetto che realizza il progetto e che si identifica, per le opere pubbliche (ex lege 163/06), con la ditta titolare del/dei contratto/i d'appalto.

<sup>9</sup> Iter Procedurale: descrive la tempistica previsionale ed effettiva di espletamento dei vari passaggi amministrativi (fasi) in cui risulta articolato il ciclo di vita di un progetto. Ciascun passaggio amministrativo viene rilevato secondo un fattore temporale attraverso le date previste ed effettive di inizio e fine. È necessario, inoltre, barrare se la fase è richiesta o meno.

<sup>10</sup> Studi e Fasi di Progettazione:

- Inizio: nel caso di studio o progettazione interni all'Amministrazione, la data di inizio della fase è quella dell'atto dirigenziale/delibera di affidamento dello studio/progettazione ad una struttura interna; nel caso di studio o progettazione affidati all'esterno dell'Amministrazione la data di inizio della fase è quella della stipula del contratto di affidamento dello studio/progettazione.
- Fine: la data di fine è quella dell'atto di approvazione dello studio/progettazione da parte dell'Amministrazione.

<sup>11</sup> Motivo dello scostamento: è il motivo dello scostamento tra date previste ed effettive di espletamento di una specifica fase procedurale.

<sup>12</sup> Esecuzione lavori:

- Inizio: data di inizio lavori indicata nel verbale di consegna dei lavori.
- Fine: data di ultimazione dei lavori indicata nel verbale di ultimazione dei lavori.

<sup>13</sup> Collaudo:

- Inizio: nel caso di collaudo tecnico-amministrativo è la data di nomina della commissione di collaudo; nel caso di Certificato di Regolare Esecuzione (CRE) è la data di tale provvedimento.
- Fine: data di approvazione del collaudo provvisorio/CRE da parte dell'Amministrazione.

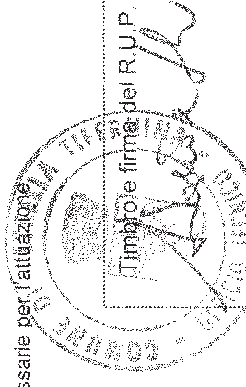
<sup>14</sup> Chiusura intervento:

- Inizio: non applicabile: la data di inizio coincide con la data di fine.
- Fine: data dell'ultimo mandato di pagamento a chiusura del progetto. La chiusura del progetto si identifica con il momento in cui il costo totale sommato alle economie di progetto è uguale al totale delle coperture finanziarie del progetto.

<sup>15</sup> Funzionalità:

- Inizio: non applicabile: la data di inizio coincide con la data di fine.
- Fine: data della dichiarazione dell'Amministrazione di piena funzionalità del progetto.

<sup>16</sup> Altre attività: la voce riguarda tutte le attività amministrative (pareri, autorizzazioni, approvazioni, conferenze di servizi), organizzative, o di qualsiasi altra natura necessarie per l'attuazione dell'intervento.



## Scheda di monitoraggio "Realizzazione di opere e lavori pubblici"

<sup>17</sup> Sospensione lavori: si intende la sospensione fisica dei lavori. E' una fase eventuale, che può essere originata da imprevisti tecnici, ovvero da cause di natura giudiziaria. Nel caso di opere pubbliche le sospensioni e le successive riprese sono attestate da atti della stazione appaltante. Le informazioni rilevanti per la sospensione fisica dei lavori sono:

- Data inizio: data di sospensione lavori indicata nel verbale di sospensione;
- Motivazioni: motivazioni indicate nel verbale di sospensione;
- Data fine prevista: data di ripresa dei lavori ipotizzata dall'Amministrazione;
- Data fine effettiva: data di ripresa dei lavori indicata nel verbale di ripresa.

<sup>18</sup> CIG/Codice procedura: è il codice specifico da associare ad ogni procedura di aggiudicazione nel Sistema Nazionale di Monitoraggio. Per i contratti di lavori pubblici di importo superiore a 40.000 euro e per i contratti di servizi e forniture di importo superiore a 20.000 euro coincide con il CIG. CIG è il codice attribuito da parte dell'Autorità per la vigilanza sui contratti pubblici di lavori, servizi e forniture (Avcp), come codice di identificazione del procedimento di selezione del contraente.

<sup>19</sup> Tipo procedura: individua l'insieme delle modalità attraverso le quali si perviene alla scelta del soggetto che realizzerà il progetto o che fornirà i beni e/o i servizi oggetto del contratto, ossia dell'offerta.

<sup>20</sup> Attività dell'iter procedurale gare: individua le fasi procedurali (previste ed effettive) in relazione alle diverse modalità di selezione del contraente/beneficiario, previste dal codice dei contratti pubblici. Ogni attività è collegata al tipo di procedura mediante il codice numerico (Es. per la "100.Procedura aperta" codificata con 100 bisognerà compilare tutte le attività con il codice che iniziano con 10, quindi da "101.Pubblicazione bando" a "105.Stipula Contratto").

<sup>21</sup> Piano dei costi: rappresenta l'articolazione per anno dei costi economici del progetto e si riferisce agli importi annuali del "costo realizzato" e "costo da realizzare".

<sup>22</sup> Costo realizzato: è l'importo che si desume dalla determinazione certificata del debito contratto a seguito dell'esecuzione della prestazione. Coincide con la somma degli importi degli atti amministrativi di liquidazione secondo i rispettivi ordinamenti. Nel caso di realizzazione di opere e lavori pubblici, coincide con la somma degli importi degli atti amministrativi di liquidazione delle seguenti due categorie di voci:

- per i lavori, con l'importo del SAL liquidato;
- per le somme a disposizione, con l'importo riconosciuto dall'atto amministrativo di liquidazione previsto da ciascun ordinamento.

<sup>23</sup> Costo da realizzare: è il costo delle opere e delle attività progettuali/investimenti da realizzare per il completamento di tutte le attività rappresentate nel quadro economico approvato (quindi fino alla concorrenza del costo complessivo del progetto).

<sup>24</sup> Costo complessivo: è il costo totale del progetto desumibile dal quadro economico approvato.

<sup>25</sup> Fonte di finanziamento (del progetto): individua la tipologia delle fonti finanziarie che concorrono al finanziamento del progetto. Nel Sistema Nazionale di Monitoraggio può assumere i seguenti valori:

- UE (Fondi strutturali);
- Stato - Fondo per lo Sviluppo e la Coesione (FSC), già Fondo Aree Sottoutilizzate (FAS);
- Stato - Fondo di Rotazione;
- Stato - Altri provvedimenti;
- Regione;
- Provincia;
- Comune;
- Altro pubblico;
- Privato.

<sup>26</sup> Quadro economico: è l'articolazione delle voci di spesa per il progetto. Individua quindi raggruppamenti omogenei di spesa significativi per ciascuna natura di investimento pubblico.

<sup>27</sup> Stato: effettivo o previsto, è riferito alla voce del quadro economico.

<sup>28</sup> IVA: inserire il valore complessivo dell'importo IVA (somatoria degli importi aventi aliquote diverse).

<sup>29</sup> Impegni contrattualizzati: è l'atto con cui il soggetto responsabile dell'attuazione dell'intervento si impegna, sotto il profilo contabile alla corrispondenza delle risorse relative all'intervento.

